



LATVIJAS REPUBLIKA

TĒRVETES NOVADA DOME

Reģ. Nr. 90001465562

"Zelmeņi", Tērvetes pagasts, Tērvetes novads, LV-3730, tālr. 63726012, fakss 63726012
e-pasts: tervetesnd@tervetesnd.lv

TĒRVETES NOVADA TĒRVETES PAGASTĀ

Bieži sastopamo derīgo izrakteņu ieguves atļauja Nr. 2

Izsniegta

SIA "Ceļu būvniecības sabiedrība "IGATE"",
Reģistrācijas numurs 41703001139

(komersanta firma un reģistrācijas numurs vai
fiziskās personas vārds, uzvārds, personas kods)

Smilts atradne "Lāču karjers"

(atradnes nosaukums)

"Lāču karjers", Tērvetes pagasts, Tērvetes novads

(atradnes administratīvā piederība un adrese (ja iespējams))

smilts

(derīgo izrakteņu veids)

Atļauja izsniegta 2017.gada 9. novembrī
un ir derīga līdz 2023.gada 31.decembrim

Pielikumā:

Nr. p.k.	Pielikuma nosaukums	Lpp. skaits
1.	Zemes dziļu izmantošanas nosacījumi	1
2.	Karte vai plāns, kurā attēlo atradnes robežu, atļaujas adresāta īpašumā vai nomā esošo zemesgabalu robežas, atļaujas laukuma robežu ar robežpunktiem; tabula ar robežpunktu koordinātām LKS-92 TM sistēmā	1
3.	Derīgo izrakteņu ieguves limits	2

Atļaujas pielikumi ir tās neatņemama sastāvdaļa.

Pašvaldības
izpilddirektors

Māris Berlands

(vārds, uzvārds, paraksts)



ZEMES DZĪĻU IZMANTOŠANAS NOSACĪJUMI

1. Bieži sastopamo derīgo izrakteņu atļauja (turpmāk – atļauja) izsniegta SIA “Ceļu būvniecības sabiedrība “Igate””, reģ. Nr. 41703001139, smilts atradnei „Lāču karjers”, Tērvetes pagastā, Tērvetes novadā, saskaņā ar likumu „Par zemes dzīlēm” 4.panta piekto daļu.
2. Atļauja dod tiesības atļaujas adresātam veikt smilts ieguvu atradnē „Lāču karjers”, kas izvietota Tērvetes novada pašvaldības zemes īpašumā Lāču karjers”, Tērvetes pagastā, Tērvetes novadā, kadastra numurs 4688 003 0147, zemes gabala kopējā platība – 5,19 ha.
3. Derīgo izrakteņu ieguve atradnē „Lāču karjers ” atļauta tikai saskaņā ar ģeoloģiskās izpētes darbu pārskata datiem un krājumu aprēķina pārskata datiem, kas uzrādīti Derīgo izrakteņu atradnes pasē.
4. Ieguves vietas robežas norādītas smilts atradnes “Lāču karjers” derīgā izrakteņa ieguves atļaujas licences laukuma izvietojuma plānā (Pielikums Nr.2).
5. Eksploatējot atradni, jāievēro Ministru kabineta 21.08.2012. noteikumi Nr.570 „Derīgo izrakteņu ieguves kārtība”, kā arī citi normatīvie akti.
6. Pirms derīgo izrakteņu ieguves, izstrādāt derīgo izrakteņu ieguves projektu, kurš veidots un saskaņots atbilstoši Ministru kabineta noteikumiem 21.08.2012. noteikumiem Nr.570 „Derīgo izrakteņu ieguves kārtība”.
7. Pirms ieguves darbu uzsākšanas, noteikt atbildīgo darbinieku par ieguves darbu norisi un iegūto derīgo izrakteņu apjomu uzskaiti.
8. Pirms derīgo izrakteņu ieguves vietas sagatavošanas, jāsaņem zemes transformācijas atļauja normatīvajos aktos noteiktajā kārtībā.
9. Pirms ieguves darbu uzsākšanas nostiprināt dabā licences laukuma robežpunktus, kurā saskaņā ar šo atļauju notiks derīgo izrakteņu ieguve.
10. Karjera izstrāde veicama saskaņā ar apstiprinātu derīgo izrakteņu ieguves projektu.
11. Atradnes izstrādes dziļums nedrīkst pārsniegt derīgo izrakteņu krājumu aprēķina dziļumu.
12. Veikt vides aizsardzības pasākumus saskaņā ar Jelgavas reģionālās vides pārvaldes izsniegto Tehnisko noteikumu prasībām, tai skaitā karjera izstrādes procesā nepieļaut pazemes ūdeņu piesārņošanu, kā arī nepieļaut nesankcionētu atkritumu izgāztuvju veidošanos izstrādātajos iecirkņos.
13. Nodrošināt iegūto derīgo izrakteņu uzskaiti, derīgo izrakteņu zudumu un krājumu atlikumu noteikšanu. Kontrolēt iegūto derīgo izrakteņu apjomu un krājumu atlikumu noteikšanas precizitāti, veicot periodiskas topogrāfiskās uzmērīšanas karjerā.
14. Informāciju par derīgo izrakteņu ieguvu iesniegt Jelgavas reģionālajā vides pārvaldē atbilstoši normatīvajos aktos noteiktajām prasībām.
15. Uzturēt kārtībā ceļus un iebruoktuves.

Pašvaldības izpilddirektors



M.Berlands








Smilts atradnes "Lāču karjers" un derīgā izrakteņa ieguves atļaujas licences laukuma izvietojuma plāns

0 50 100 150 200 Metri



Par kartogrāfisko pamatni izmantota Ortofotokarte mērogā 1:10 000
© Latvijas Ģeotelpiskās informācijas aģentūra

Apzīmējumi

-  Smilts atradnes "Lāču karjers" un derīgā izrakteņa ieguves atļaujas licences laukuma robeža (31.16 tūkst.m²)
-  atļaujas licences laukuma robežpunkts un tā numurs
-  Nekustamā īpašuma "Lāču karjers" (kadastra Nr.4688 003 0147) robeža
-  Valsts nozīmes kultūras pieminekļa Nr.783 „Stūru senkapi” aizsargjosla (27.71 tūkst.m²)
-  Reģionālā autoceļa Dobele-Bauska (P103) aizsargjosla (0.02 tūkst.m²)
-  Pašvaldības autoceļa (atradnes ziemeļos) aizsargjosla (0.10 tūkst.m²)
-  Pašvaldības autoceļa (atradnes dienvidos) aizsargjosla (2.65 tūkst.m²)

Derīgā izrakteņa ieguves atļaujas licences laukuma robežpunktu koordinātas LKS-92 sistēmā

Robežpunkta Nr.	X	Y	Robežpunkta Nr.	X	Y
1	257664.99	463171.74	6	257429.89	463206.39
2	257569.20	463221.91	7	257580.54	463109.11
3	257383.55	463300.15	8	257610.32	463117.04
4	257300.42	463361.32	9	257673.71	463149.06
5	257286.29	463265.97			

Derīgo izrakteņu ieguves limits

Smilts atradne "Lāču karjers"

(derīgo izrakteņu atradnes nosaukums)

Tērvetes novads, Tērvetes pagasts

(atradnes administratīvā piederība un adrese (ja iespējams))

SIA „Ceļu būvniecības sabiedrība „IGATE”

(zemes dziļu izmantotājs)

no 2017.gada 19.septembra līdz 2023.gada 31.decembrim¹

(termiņš, uz kādu piešķirts ieguves limits)

Derīgo izrakteņu veids	Mērvienība	Ieguves limita apjoms ²	Krājumu kategorija
<i>Smilts</i>	<i>tūkst.m³</i>	<i>417.86</i>	<i>N</i>

¹ Ar šī limita izsniegšanu nav spēkā Latvijas Vides, ģeoloģijas un meteoroloģijas centra 29.01.2010. SIA "Ceļu būvniecības sabiedrība "IGATE"" noteiktais derīgā izrakteņa ieguves limits atradnē „Lāču karjers”.

² Derīgo izrakteņu ieguves limitā ir iekļauti 370.21 tūkst.m³ smilts krājumu, kas ietilpst Valsts nozīmes kultūras pieminekļa Nr.783 „Stūru senkapi” aizsargjoslā, 0.30 tūkst.m³ smilts krājumu, kas ietilpst reģionālā autoceļa Dobeles-Bauska (P103) aizsargjoslā, 1.46 tūkst.m³ smilts krājumu, kas ietilpst pašvaldības autoceļa (atradnes ziemeļos) aizsargjoslā, 37.47 tūkst.m³ smilts krājumu, kas ietilpst pašvaldības autoceļa (atradnes dienvidos) aizsargjoslā. Aizsargjoslas savstarpēji pārklājas.

Pielikumā: Smilts atradnes „Lāču karjers” un derīgā izrakteņa ieguves limita laukuma izvietojuma plāns. Mērogs 1 : 5 000 – 1 lapa.

Valsts vides dienesta ģenerāldirektora p.i.,
ģenerāldirektora vietniece

(paraksts un tā atšifrējums)



2017.gada 19.septembrī

Smilts atradnes "Lāču karjers" un derīgā izrakteņa ieguves limita laukuma izvietojuma plāns

0 50 100 150 200 Metri



Reģionālā autoceļa
Dobele-Bauska (P103) aizsargjosla

Par kartogrāfisko pamatni izmantota Ortofotokarte mērogā 1:10 000
© Latvijas Ģeotelpiskās informācijas aģentūra

Apzīmējumi

- Smilts atradnes "Lāču karjers" un noteiktā derīgā izrakteņa ieguves limita laukuma robeža (31.16 tūkst.m²)
- 1. Limīta laukuma robežpunkts un tā numurs
- Nekustamā īpašuma "Lāču karjers" (kadastra Nr.4688 003 0147) robeža
- Valsts nozīmes kultūras pieminekļa Nr.783 „Stūru senkapi” aizsargjosla (27.71 tūkst.m²)
- Reģionālā autoceļa Dobeles-Bauska (P103) aizsargjosla (0.02 tūkst.m²)
- Pašvaldības autoceļa (atradnes ziemeļos) aizsargjosla (0.10 tūkst.m²)
- Pašvaldības autoceļa (atradnes dienvidos) aizsargjosla (2.65 tūkst.m²)

Derīgā izrakteņa ieguves limita laukuma robežpunktu koordinātas LKS-92 sistēmā

Robežpunkta Nr.	X	Y	Robežpunkta Nr.	X	Y
1	257664.99	463171.74	6	257429.89	463206.39
2	257569.20	463221.91	7	257580.54	463109.11
3	257383.55	463300.15	8	257610.32	463117.04
4	257300.42	463361.32	9	257673.71	463149.06
5	257286.29	463265.97			