





























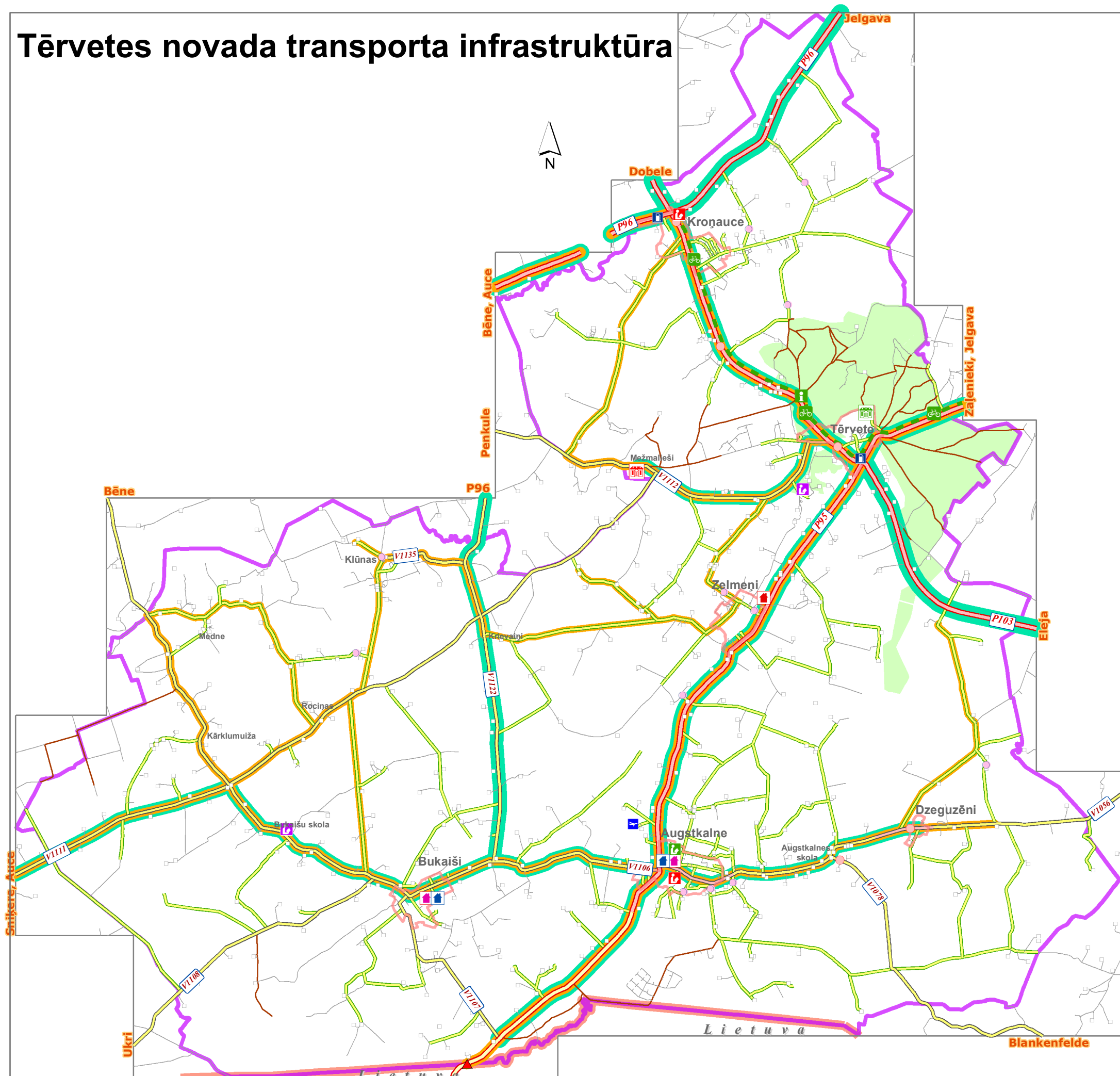


# Tērvetes novada transporta infrastruktūra

Apzīmējumi:

## Transporta infrastruktūra:

-  Valsts reģionālie asfaltētie autoceļi
-  Valsts reģionālie neasfaltētie autoceļi
-  Valsts vietējie asfaltētie autoceļi
-  Valsts vietējie neasfaltētie autoceļi
-  pašvaldības autoceļi
-  AS "Latvijas valsts meži" ceļi
-  Valsts autoceļa tilts
-  pašvaldības autoceļa tilts
-  pārējie ceļi
-  DUS
-  robežpārejas punkts
-  lidlauks
-  sabiedriskā transporta maršruti
-  skolēnu autobusu maršruti
-  skolas (plānotās saglabājamās)
-  reformējamās (slēdzamās) skolas
-  plānotais velomaršruts
-  novada pašvaldība
-  novada pašvaldības pakalpojumu centrs
-  sociālais pakalpojumu centrs
-  pirmsskolas izglītības iestāde
-  TIC
-  sociālās aprūpes centrs
-  rehabilitācijas centrs
-  dabas parka "Tērvete" teritorija
-  Kroņauce
-  viensētas
-  valsts robeža
-  novada robeža
-  ciemu robežas



Izmantota LĢIA VTK 1: 10 000, 2005.-2007.g.  
 Izmantota LĢIA ortofoto 1: 10 000, 2007.g.  
 Izmantoti pašvaldības rīcībā esošie institūciju  
 un uzņēmumu kartogrāfiskie dati un shēmas

Mērogs 1: 75 000  
 Mēroga noteiktība 1: 10 000